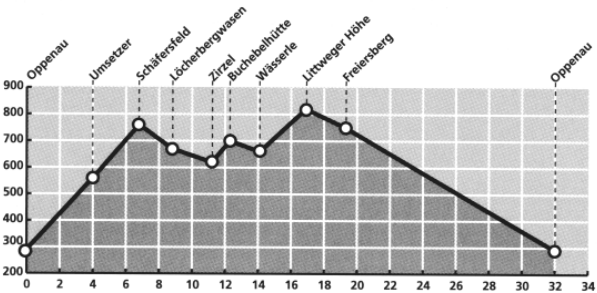
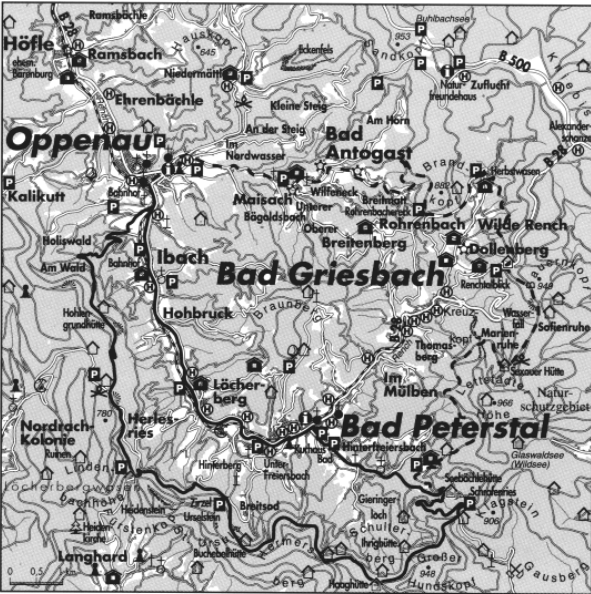


Mountainbiken

Länge: 32,0 km


Aufstiegsmeter: ca. 890 m



Radverleih Oberkirch
Zweiradfachgeschäft Müller-Hipp
Südring 10, Tel. 07802/4745

Martin Hund Rad · Technik
Stresemannstraße 1, Tel. 07802/982222

Radverleih Oppenau
Zweiradhandlung Egon Stutz
Jägerweg 2, Tel. 07804/876



Mountainbiken



Tour hinteres Renchtal

Oppenau – Schäfersfeld – Löcherbergwasen – Zirzel – Buchebelhütte – Wasserle – Littweger Höhe – Freiersberg – Oppenau – Freiersberg – Palmspring – Sexauerhütte – Herbstwasen – Rohrenbachereck – Bad Antogast – Oppenau

- 0,0 km** Unsere Tour beginnt am **Bahnhof** Oppenau. Wir fahren von dort nach links Richtung Bad Peterstal zur B 28, folgen dieser ein Stück bis zur Abzweigung **Vorderbühlweg** bei der Fa. Andre. Dort biegen wir nach rechts in die schmale Straße ein, die hinter den Bühlhöfen in einen Schotterweg übergeht. Wir fahren weiter bergauf immer
- 6,8 km** Richtung **Schäfersfeld** (Wegweiser folgen). Beim Schäfersfeld (Parkplatz, Kinderspielplatz) überqueren wir die Landstraße, nehmen den ersten Waldweg (Parallelweg) rechts
- 8,8 km** Richtung **Löcherbergwasen** (Imbiss). Wir fahren die Landstraße nach links 300 m bergab, biegen dann rechts in einen Waldweg und
- 11,2 km** folgen dem blauen Punkt, fahren über **Zirzel, Buchebelhütte,**
- 14,1 km** **mittlerer Wasserleweg, Wasserle** weiter über Tannhütte zur
- 16,9 km** **Littweger Höhe.** Ab hier nehmen wir das Hundskopfstraße
- 19,3 km** bis zum **Freiersberg** (Parkplatz, Hütte).
Je nach Kondition können wir die Tour beenden und fahren die
- 32,0 km** Straße bergab bis zur B 28 um dann links nach Oppenau zu gelangen.
- 0,0 km** Oder
wir fahren die Straße nur einen Teil bergab und biegen in der 3. Kehre rechts ab Richtung Hotel Palmspring (Einkehrmöglichkeit). Nach 200 m halten wir uns nochmals rechts und fahren den Pflanzenschulweg (gelber Punkt) weiter bis zu einer Kreuzung.
- 4,3 km** „**Bei der Buche**“ fahren wir rechts Richtung
- 7,2 km** **Sexauer Hütte.** Hier nehmen wir das Sexauer Straße bergauf über die Holzwälder Höhe Richtung Hildahütte. An der Weggabelung zur Hildahütte fahren wir links über einen Bergrücken
- 9,0 km** (Aussicht) zum **Renchtalblick** (Panorama). Wir fahren nun die B 28 bis zur nächsten Kehre ein kleines Stück abwärts und biegen in den Brünneleweg ein. Nach 200 m fahren wir links
- 14,5 km** in den Maierslochweg in Richtung **Herbstwasen** (Einkehrmöglichkeit). Anschließend geht's wieder bergauf Richtung
- 17,1 km** **Rohrenbachereck – Breitenberg** auf einer schmalen Teerstraße. Zu rück nach Oppenau fahren wir entweder über Breitenberg – Maisach, oder Bad Antogast – Maisach – Oppenau.